



Evropská unie
Evropský sociální fond
Operační program Zaměstnanost

Pasport veřejného osvětlení Smetanova Lhota 2019



PASPORT VEŘEJNÉHO OSVĚTLENÍ


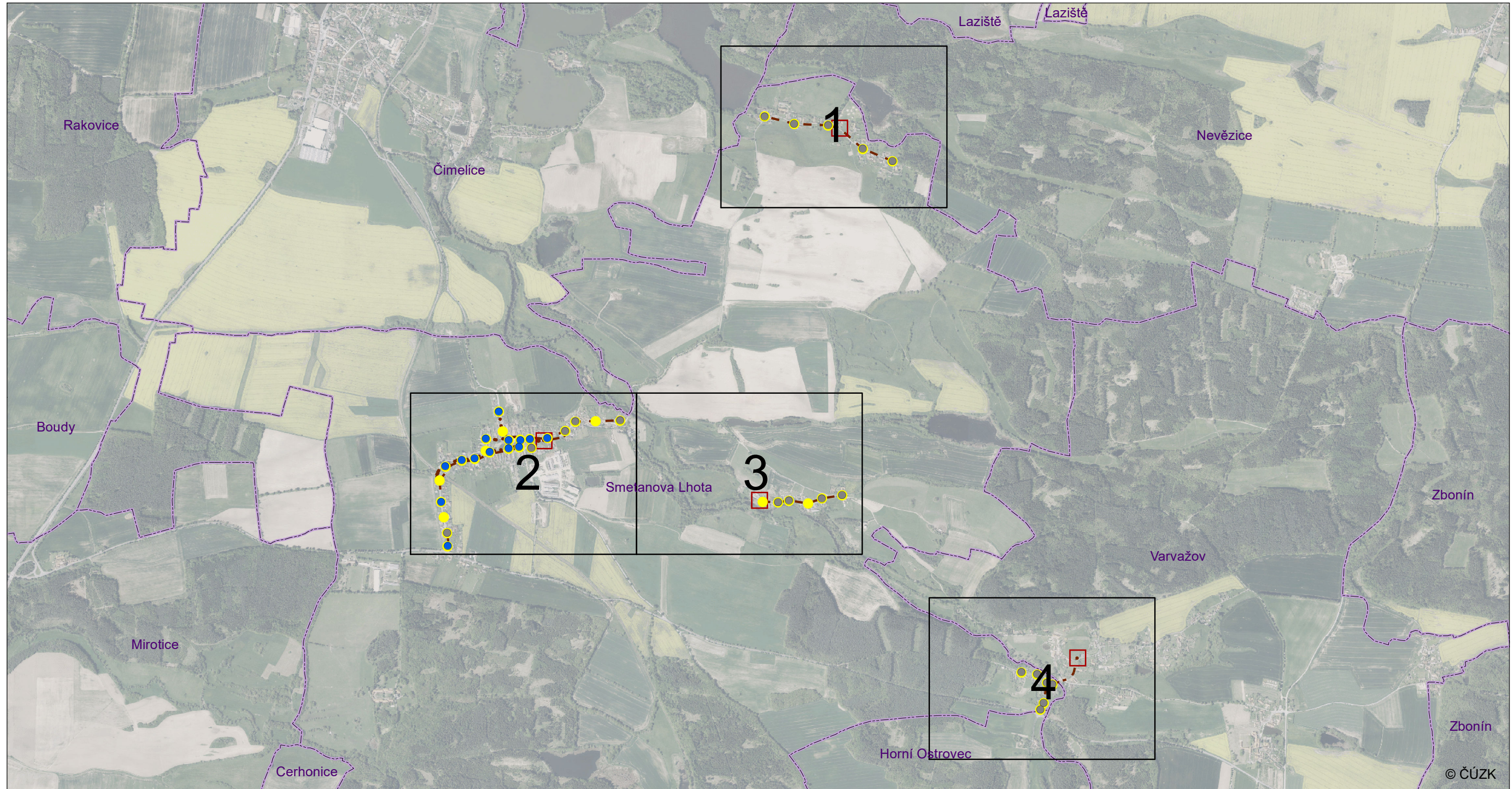
obce Smetanova Lhota v roce 2019

Veřejné osvětlení

- sloup betonový
- sloup kovový

- svítidlo
- rozvaděč veřejného osvětlení

- schéma venkovního vedení
- schéma kabelového vedení



Evropská unie
Evropský sociální fond
Operační program Zaměstnanost

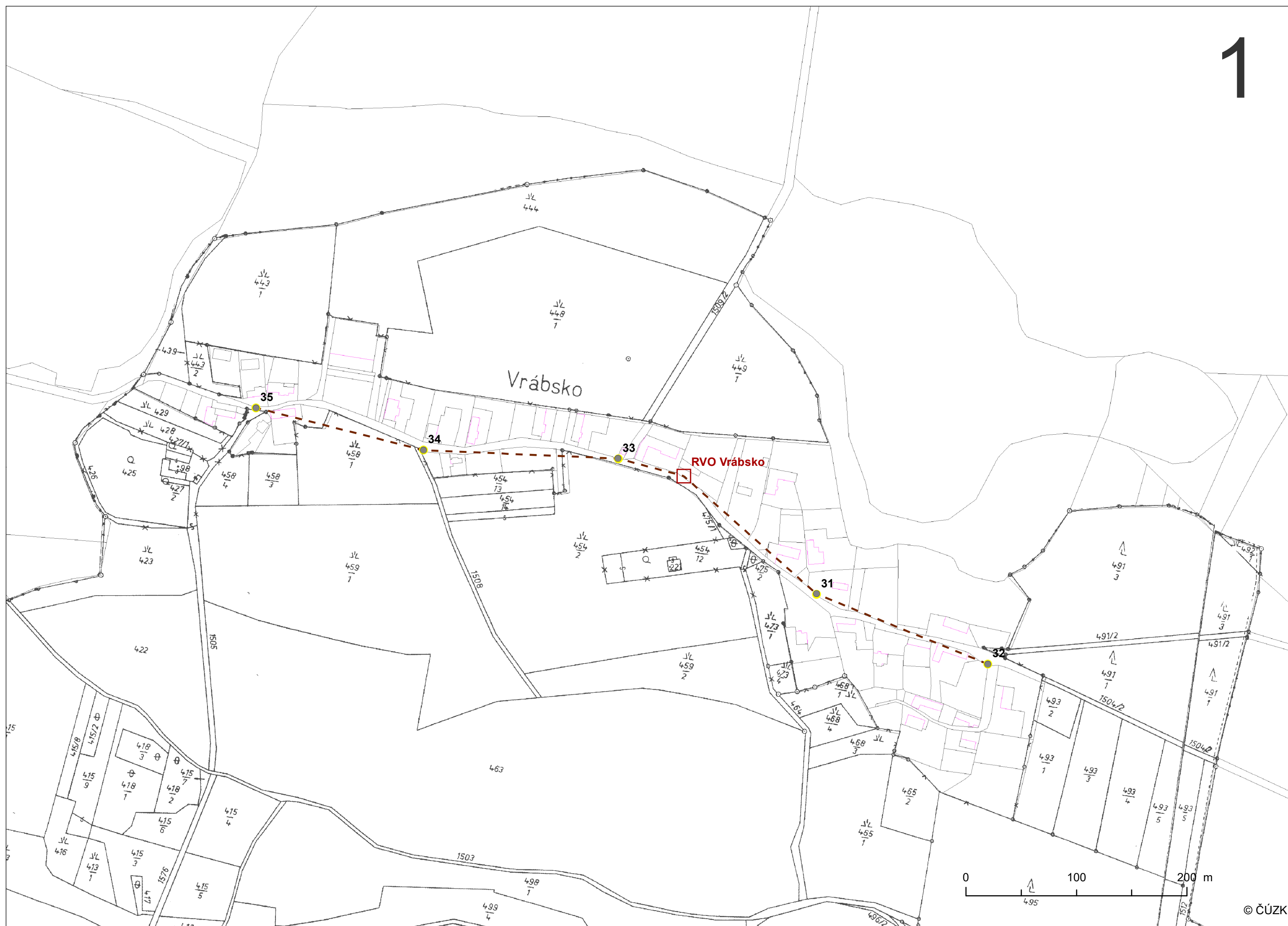


0 500 1 000 m
1 : 20 000



Zdroje dat:
Podkladová data © ČÚZK
Ortofoto aktuální k 14. 2. 2018
Data z katastru nemovitosti aktuální k 11. 2. 2019
Souřadnicový systém S-JTSK
© MDP GEO, s.r.o., 2019









3

RVO Podelhota

25

26

27

30

28

29

0 100 200 m

© ČÚZK

