






# Legenda


 Sloupky DZ


 Mosty


 Schodiště


 Bodové odvodnění


 Liniové odvodnění


 Parkoviště


 Místní komunikace III. třídy

 Místní komunikace IV. třídy

 Účelové komunikace

 Silnice II. třídy


 Silnice III. třídy

 KU Chýšky

1

2 km

1:40 000

PŘEHLEDOVÁ MAPA SLOUPKŮ DZ, ODVODNĚNÍ, MOSTŮ, SCHODIŠŤ A PARKOVIŠŤ	Měřítko mapových výřezů 1: 3 000	
Vypracovala: Veronika VALÍKOVÁ	Formát: A4	
Kontroloval: Ing. Libor VÁVRA	ENVIPARTNER, s.r.o. Vídeňská 546/55, 639 00 Brno  Podkladová data: Ortofoto České republiky Zdroj podkladových dat: ČÚZK, 2019	
Datum: 22. 8. 2019		

