





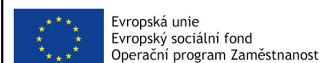
- Sloupky dopravního značení     Odvodnění linie  
 Schodiště     Odvodnění body  
✗ Mostní konstrukce     Katastrální území Olešná

0      100      200      300 m

1:3 500

PŘEHLEDOVÁ MAPA  
SLOUPKŮ DZ, ODVODNĚNÍ, MOSTNÍCH  
KONSTRUKCÍ A SCHODIŠŤ

MĚŘÍTKO MAPOVÝCH  
VÝŘEZŮ  
1: 3 500



VYPRACOVAL: Veronika VALÍKOVÁ

FORMÁT: A3  
(2 x A4)

KONTROLOVAL: Ing. Libor VÁVRA

ENVIPARTNER, s.r.o.  
Václavská 546/55, 639 00 Brno

DATUM: 14.8.2019

Podkladová data: Ortofoto České republiky  
Zdroj podkladových dat: ČÚZK, 2019

